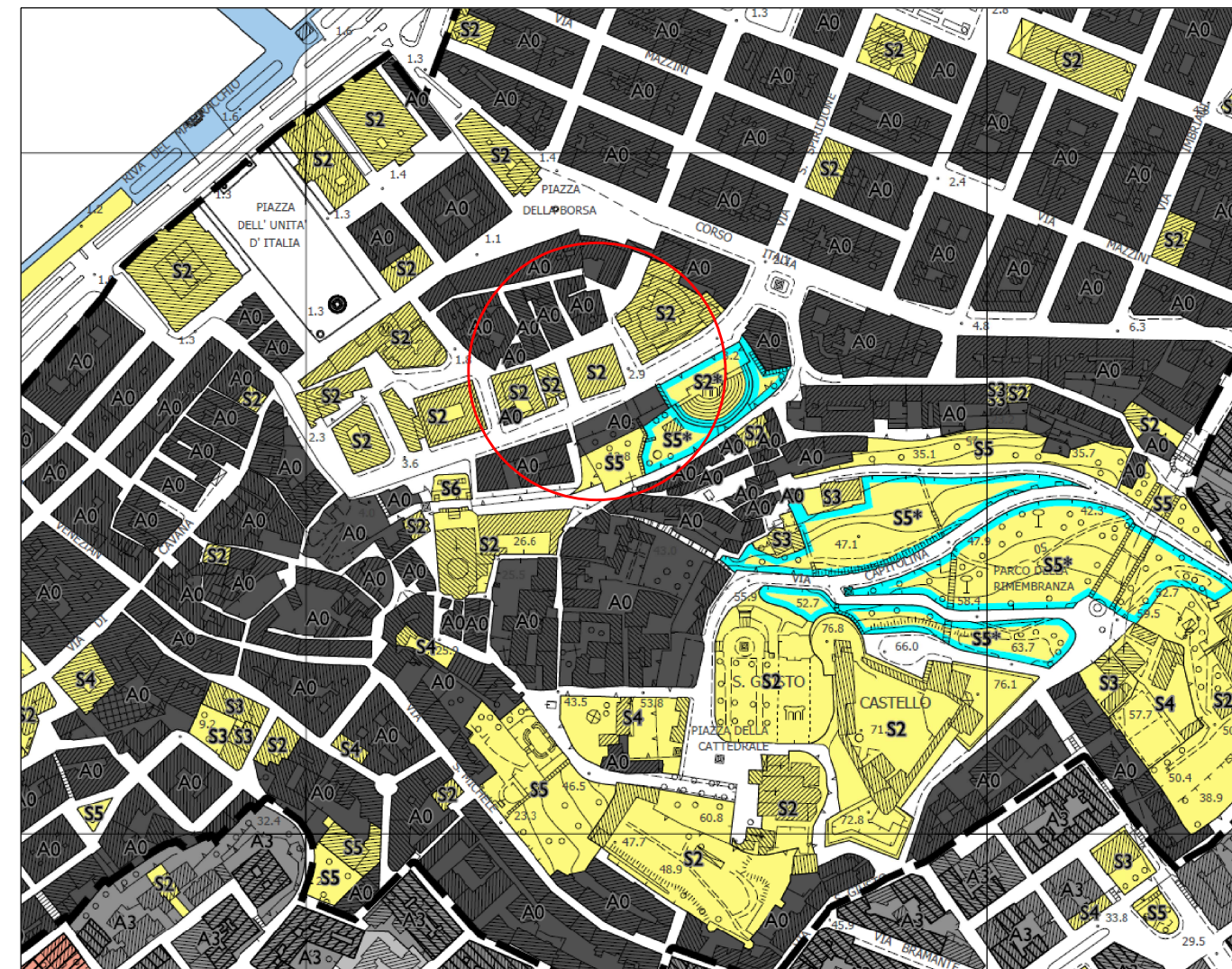




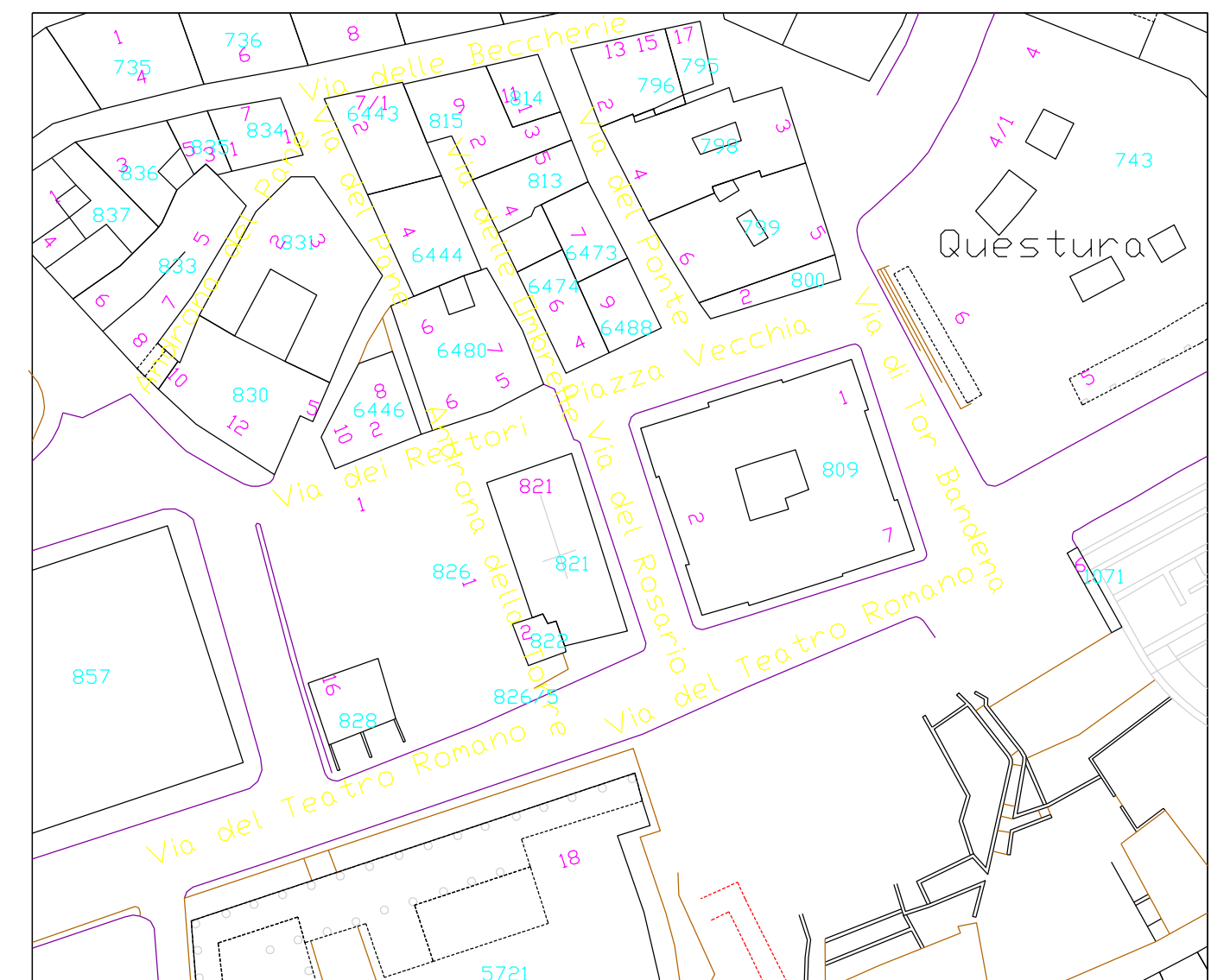
ESTRATTO PRGC
VINCOLI

SCALA 1:5000



ESTRATTO PRGC
ZONIZZAZIONE

SCALA 1:5000



ESTRATTO PIANO MULLER

SCALA 1:1000

LEGENDA

- +++++ Confine comunale
- Beni soggetti alla tutela - D.Lgs. 42/04 e s.m.i.**
 - Beni culturali - Art. 10 comma 1 - 3 lett. a)-d) - 4 lett. f)-g)
 - Inmobili ed aree di notevole interesse pubblico - Art. 136
 - Territori costieri compresi in una fascia della profondità di 300 metri dalla linea di battigia - Art. 142 comma 1 lett. a)
 - Territori contornati ai laghi compresi in una fascia della profondità di 300 metri dalla linea di battigia - Art. 142 comma 1 lett. b)
 - I fiumi, i torrenti, i corsi d'acqua e le relative sponde o piedi degli argini per una fascia di 150 metri ciascuna - Art. 142 lett. c)
 - Territori coperti da foreste e da boschi - Art. 142 comma 1 lett. g)
 - Zone gravate da uti civici - Art. 142 comma 1 lett. h)
 - Zone di interesse archeologico - Art. 142 comma 1 lett. m)
- Vincolo idrogeologico - R.D.L. 3247/23**
 - Terroni sottoposti a vincolo per scopi idrogeologici
- Vincoli di natura ambientale**
 - Rete Ecologica Europea "Natura 2000" - D.P.R. 357/97 e s.m.i.
 - Zone di Protezione Speciale - ZPS - IT/3341002
 - Rete Ecologica Europea "Natura 2000" - D.P.R. 357/97 e s.m.i.
 - Siti di Importanza Comunitaria - ZSC - IT/240006 - ZSC - IT/2340007
 - Piani di gestione forestale vigenti
 - Cavità tutelate - D.G.R. 4046/96
- Rischi ambientali**
 - Sito inquinato di interesse nazionale "Trieste" - D. M. 468/01 - D. M. 439/03
 - Aree inquinate individuate dalla Regione "SICQU" ai sensi D.Lgs. 152/06 e s.m.i.
 - Controllo dei pericoli di incidenti rilevanti - D.Lgs. 334/99 e s.m.i. desunti dal PEE "Piano di Emergenza Esterno" art. 20
 - Aree a rischio incidente rilevante con lesioni reversibili
 - Aree a rischio incidente rilevante con lesioni irreversibili
 - Aree a rischio incidente rilevante con inizio letalità
 - Aree a rischio incidente rilevante con elevata letalità
- Vincoli particolari**
 - Aree percorse dal fuoco - L. 353/00 e s.m.i.
 - Faccia rispetto osservatori non professionali - L. R. 15/07
 - Faccia rispetto osservatori professionali - L. R. 15/07
 - Oleodotto
 - Metanodotto
 - Elettrodotto

- Sistema insediativo**
 - Aree della conservazione dei caratteri storico-architettonici**
 - A0 - Centro storico
 - A2 - Nuclei di interesse ambientale di tipo A di Santa Giustina, Prosecco, Cavovello
 - A3 - Zone soggette a ristrutturazione edilizia
 - B0 - Centro urbano di pregio ambientale
 - B0b - Borghi originari casali e periferici
 - Perimetro centro storico primario
 - Ville e palazzi di pregio storico-architettonico
 - Ville ed edifici di interesse storico-ambientale
 - Aree della riqualificazione e trasformazione**
 - B01 - Cunei degli oggetti 1
 - B02 - Cunei degli oggetti 2
 - B03 - Cunei degli oggetti 3
 - B04 - Cunei degli oggetti 4
 - B01 - Cunei dei giardini
 - B02 - Cunei dei giardini del Corso
 - B03 - Cunei dei giardini delle costiere
 - B04 - Cunei degli orti
 - C - Nuove città dei giardini
 - I - Direzionali
 - O - Piazze commerciali, dispositive e ricettive
 - CL - Camp per nomadi
 - V - Verde privato
 - Aree della sostituzione e ristrutturazione urbanistica (riscarche)
- Sistema delle attrezzature e degli spazi collettivi**
 - S1 - Attrezzature per la mobilità ed i trasporti
 - S2 - Attrezzature per il culto, la vita associativa e la cultura
 - S3 - Attrezzature per l'istruzione
 - S4 - Attrezzature per l'assistenza e la sanità
 - S5 - Attrezzature per il verde, lo sport e gli spettacoli all'aperto
 - S6 - Servizi tecnologici
 - S6.R - Servizi tecnologici per la radiodiffusione
 - S6.TV - Servizi tecnologici per la radiodiffusione televisiva
 - Ambiti della riqualificazione (i cornei di quartiere)
- Sistema ambientale e del paesaggio**
 - Mosaico ambientale**
 - E2 - Agricole e forestali ricadenti negli ambiti boschivi
 - E3 - Agricole e forestali ricadenti negli ambiti silvo-zooteccici
 - E41 - Agricole paesaggistiche del Corso
 - E42 - Agricole paesaggistiche delle Costiere
 - E43 - Agricole paesaggistiche collinari periferiche
 - Presidi ambientali e corridoi ecologici**
 - F2 - Di tutela ambientale di ambiti boschivi
 - F3 - Di tutela ambientale di interesse silvo-zooteccico
 - F4 - Di tutela ambientale di interesse agricolo paesaggistico
 - Siti riproduttivi e corridoi ecologici puntuali
 - Siti riproduttivi e corridoi ecologici lineari
 - Laghi, stagni, risorgive, sorgenti, pozzi
 - Rifi di interesse ambientale esistenti
 - Rifi di interesse ambientale di progetto
 - Impilati
- Elementi di interesse paesaggistico**
 - Doline
 - Doline con diametro inferiori a 50 metri
 - Visuali di pregio
 - Vedute e baluardi
 - Grotte
- Sistema della produzione, delle attività marittime, del grande commercio, della ricerca e del turismo**
 - Ambito della Produzione, logistica, commercio e ricerca**
 - Aree produttive e artigianali**
 - D1.1 - Attività produttive industriali ed artigianali di interesse regionale
 - D1.3 - Insediamenti industriali ed artigianali nel comprensorio EST
 - D3 - Insediamenti industriali ed artigianali
 - D4 - Attività estrattive
 - D4a - Attività estrattive
 - Aree del commercio**
 - Hc - Commerciali destinate a grandi strutture vendita
 - HD - Commerciali di interesse comunale e comprensoriale
 - Aree delle attività marittime e della logistica**
 - L1a - Porto nuovo
 - NI - Interambio merci
 - Aree della ricerca**
 - P - Ricerca scientifica e tecnologica
 - Ambito del turismo e dell'affaccio urbano a mare e della portualità allargata**
 - Aree del turismo**
 - G1a - Turismo-ricettive marine
 - G1c - Balneari delle costiere
 - G1e - Turistiche per campeggi
 - G1b - Balneari turistiche
 - G1d - Turismo-ricettive del Corso
 - Aree dell'affaccio urbano a mare e della portualità allargata**
 - L1b - Porto urbano - rive
 - L1c - Porto vecchio
 - Ambiti della riqualificazione urbana I**
 - Z1 - Aree riservate alla mobilità
 - Z2 - Zone ferroviarie
 - Zp - Parcheggi ed autorimesse
 - Sistema della mobilità**
 - Z1 - Aree riservate alla mobilità
 - Z2 - Zone ferroviarie
 - Zp - Parcheggi ed autorimesse
 - Fasce di rispetto**
 - Aree di salvaguardia degli impianti per la radiodiffusione e la radiodiffusione televisiva
 - Fasce di rispetto omnicentriche
 - Fasce di rispetto della ferrovia
 - Fasce di rispetto stradale
 - Aree della grande trasformazione**
 - Aree della grande trasformazione (riscarche)
 - Altre indicazioni**
 - Confine comunale
 - Aree ineditabili - art. 119 delle Norme tecniche di attuazione - P.C.I.
 - Geositi



Comune di Trieste
piazza Unità d'Italia 4
34121 Trieste
tel. 040/6751
www.comune.trieste.it
partita iva 00210240321

AREA LAVORI PUBBLICI
FINANZA DI PROGETTO E PARTENARIATI
EDILIZIA SCOLASTICA E SPORTIVA
PROGRAMMI COMPLESSI

CODICE OPERA 14067
RISTRUTTURAZIONE E RESTAURO EDIFICIO
IN VIA DEL TEATRO ROMANO (EX ISTITUTO CARLI) -
REALIZZO ASCENSORE CON ABBATTIMENTO DELLE
BARRIERE ARCHITETTONICHE E
RISTRUTTURAZIONE DEL QUARTO PIANO

PROGETTISTA E COORDINATORE

dott. arch. ir. Sergio Russignan

PROGETTISTA OPERE EDILI

geom. Guido Vecchiet

PROGETTISTA IMP. EL. E SPECIALI

per. ind. elettr. Franco Stogaus

PROGETTISTA IMP. CLIM E IDR. ANT.


per. ind. term. Franco Cossutta

DISEGNATORE

geom. Angelo Micillo

RESPONSABILE DEL PROCEDIMENTO

dott. arch. Marina Cassin



PROGETTO ESECUTIVO

TAVOLA

1

INQUADRAMENTO URBANISTICO

SCALA
1:5000 - 1:1000

DATA
DICEMBRE 2017

Trieste

Elenco firmatari

ATTO SOTTOSCRITTO DIGITALMENTE AI SENSI DEL D.P.R. 445/2000 E DEL D.LGS. 82/2005 E SUCCESSIVE MODIFICHE E INTEGRAZIONI

Questo documento è stato firmato da:

NOME: CASSIN MARINA

CODICE FISCALE: CSSMRN56A52B160C

DATA FIRMA: 20/12/2017 12:56:52

IMPRONTA: 25F15F71DCC4931365F4D83924489366D48A67AD3A09B31FFBFCF235CAE95510
D48A67AD3A09B31FFBFCF235CAE95510E67E3F3E52E154A0B8689E40CC7B153F
E67E3F3E52E154A0B8689E40CC7B153FFBDAC5613D98A41A0A907D968D76A936
FBDAC5613D98A41A0A907D968D76A93616BBEC3891FCED9EAD7F50C0D09F1BB9

NOME: LORENZUT FABIO

CODICE FISCALE: LRNFBA59T27E098E

DATA FIRMA: 21/12/2017 17:37:52

IMPRONTA: 872027E20F1532C6680AC7529C6C1BC3B1FB51815EB7216145875EBE824B5431
B1FB51815EB7216145875EBE824B54310704FA79F267D33B6CE89F9D28FF7DD3
0704FA79F267D33B6CE89F9D28FF7DD3E0C8B21F45F3876938B9943568027618
E0C8B21F45F3876938B9943568027618043E3DB8D900B8E04D07CA762D2D7C95

NOME: DIPIAZZA ROBERTO

CODICE FISCALE: DPZRRT53B01A103I

DATA FIRMA: 21/12/2017 17:57:52

IMPRONTA: 323FC2C39D4F546A7AD89D37D9BD4D917761046E26082FF6825011F9922EF54E
7761046E26082FF6825011F9922EF54E6930BD9A1688154CBEDA65CE6CA77DA3
6930BD9A1688154CBEDA65CE6CA77DA3FA04D1DD6BE405BB41A5470CFC9FC3F5
FA04D1DD6BE405BB41A5470CFC9FC3F5D2755F8AB68CC1F87C19CB7A705FBA8A